

BORDEAUX

Patrimoine Mondial de l'Humanité, au titre de paysage culturel en 1999.



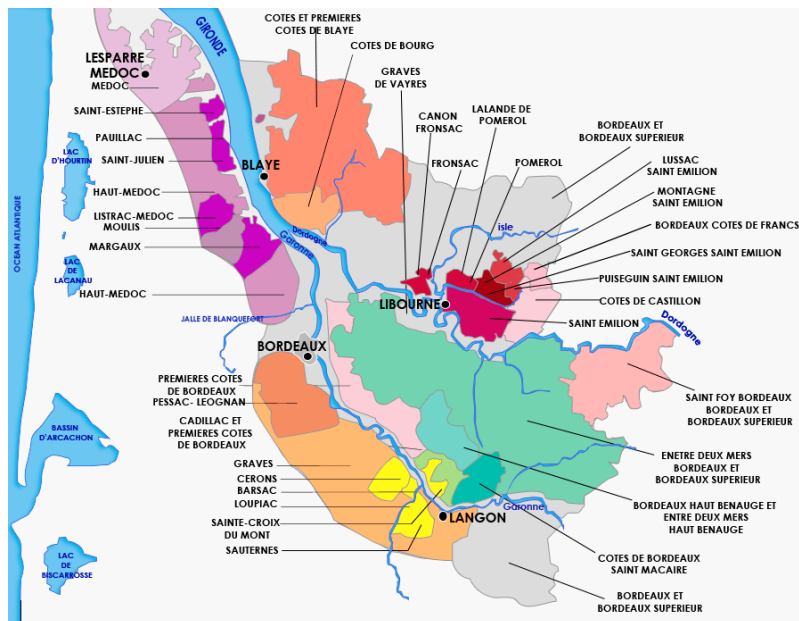
Le bordelais en bref

Superficie : 116 000 hectares

Département : Gironde

Climat : océanique

Sol : Silice – Quartz – Calcaire – Marnes...



Cépages rouges

Merlot (66%)

Cabernet Franc – Cabernet Sauvignon

Malbec – Petit Verdot

Carmenère

Les AOC Régionales

Bordeaux

Bordeaux supérieur – Bordeaux Clairet

Crémant de Bordeaux


Crémant de Bordeaux

Vins effervescents blancs, rosés : appellation récente à Bordeaux puisqu'elle date de 1990.

Elle couvre tout le département de la Gironde (zone d'appellation Bordeaux).

Mais le vignoble ne représente qu'une centaine d'hectares plantés des cépages traditionnels blancs et rouges du Bordelais.

Les Crémants de Bordeaux sont élaborés selon la méthode traditionnelle



Les AOC Côtes de Bordeaux

Création de l'association des Côtes de Bordeaux en 1985 qui devient l'Union des Côtes de Bordeaux en 2007

Naissance officielle de l'appellation Union des Côtes de Bordeaux le 31 octobre 2009 pour une synergie de communication, une segmentation de l'offre et une meilleure lisibilité à l'export

L'AOC Côtes de Bordeaux pourra être précédée d'une communale pour des produits plus haut de gamme ou de terroirs spécifiques :

Premières Côtes de Blaye = Blaye Côtes de Bordeaux

Côtes de Castillon = Castillon Côtes de Bordeaux

Bordeaux Côtes de Francs = Francs Côtes de Bordeaux

Premières Côtes de Bordeaux = Cadillac Côtes de Bordeaux

Sainte foy bordeaux = Sainte Foy Côtes de Bordeaux

Blaye Côtes de Bordeaux

L'AOC *Blaye Côtes de Bordeaux*, à 45 km au nord de Bordeaux est située dans une région de transition, entre les pays d'Oc et d'Oïl, aux confins des pays charentais.

Le vignoble Blayais est principalement établi sur le rebord du plateau dominant la Gironde.

A ses paysages vallonnés s'oppose l'horizon presque marin des bords de cet estuaire mi-fleuve, mi-mer.

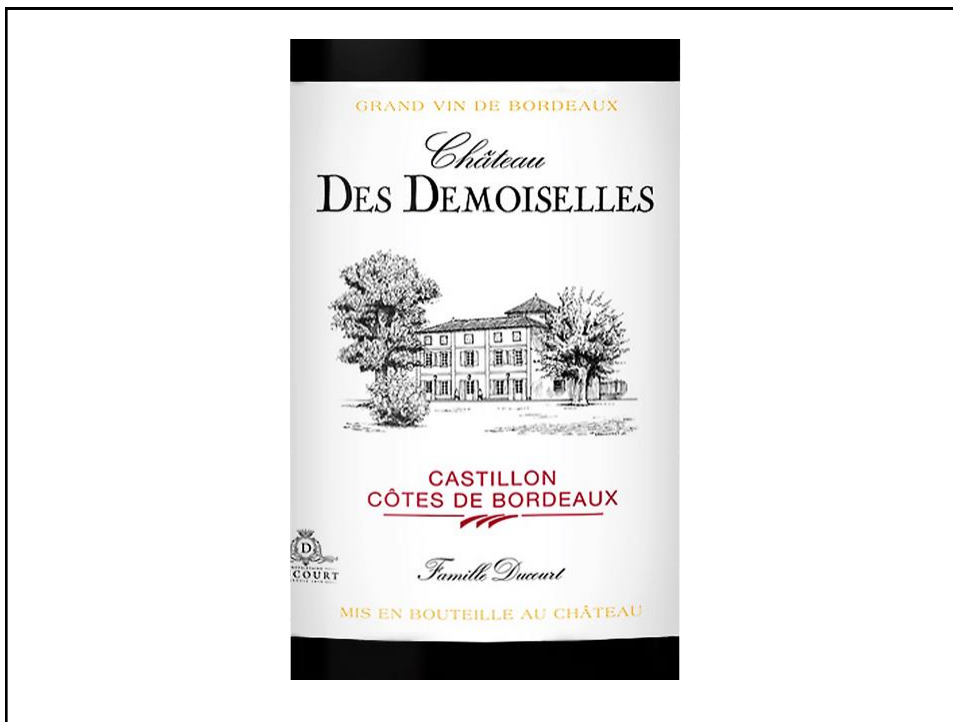


Castillon Côtes de Bordeaux

Castillon, vignoble mitoyen de Montravel en Périgord est surtout très proche de Saint-Émilion dont un simple jet de pierre le sépare.

Il partage avec son prestigieux voisin, une identité de sol, des graves en bordure de Dordogne.

Vignoble essentiellement de coteaux (seuls 10 % des vignes sont en plaine), les *Castillon Côtes de Bordeaux* sont dominées par le merlot à 70 % complété par le cabernet franc à 20 % et par le cabernet sauvignon à 10 %.



Bordeaux supérieur

AOC, appellation régionale : la différence entre un simple Bordeaux et un Bordeaux supérieur est réglementaire. Les cépages sont les mêmes.

Ils n'ont aucun terroir spécifique.

Un Bordeaux supérieur doit avoir un degré alcoolique supérieur à 10,5% et des rendements moindres (50 hl/ha contre 60).

Il doit également présenter une aptitude au vieillissement, avoir donc des tannins plus puissants.



Les AOC du Grand Libournais

Côtes de Bourg

Fronsac – Canon Fronsac

Lalande de Pomerol – Pomerol

St Georges St Emilion – Lussac St Emilion

Montagne St Emilion – Puisseguin St Emilion

Saint Emilion – Saint Emilion Grand Cru

Fronsac
et
Canon Fronsac
« Rouges »

Appellations du Libournais, avec Fronsac
(au nord),
Canon-Fronsac (au sud), les appellations sont
mitoyenne de Pomerol.

L'aire d'appellation Canon-Fronsac se situe sur les
hautes falaises qui dominent la Dordogne
(les célèbres Côtes Canon).




Pomerol

« Rouges »

Prestigieuse appellation du Libournais (Bordeaux rive droite) se rencontre à la sortie de Libourne, au nord nord-ouest de Saint-Emilion.

Pomerol rassemble, sur un plateau argileux peu élevé, les 800 ha d'un vignoble dont la modestie ne tient qu'à sa dimension ; une terre exceptionnelle que transcende Petrus, véritable mythe mondial.



Saint-Émilion et satellites

Libournais

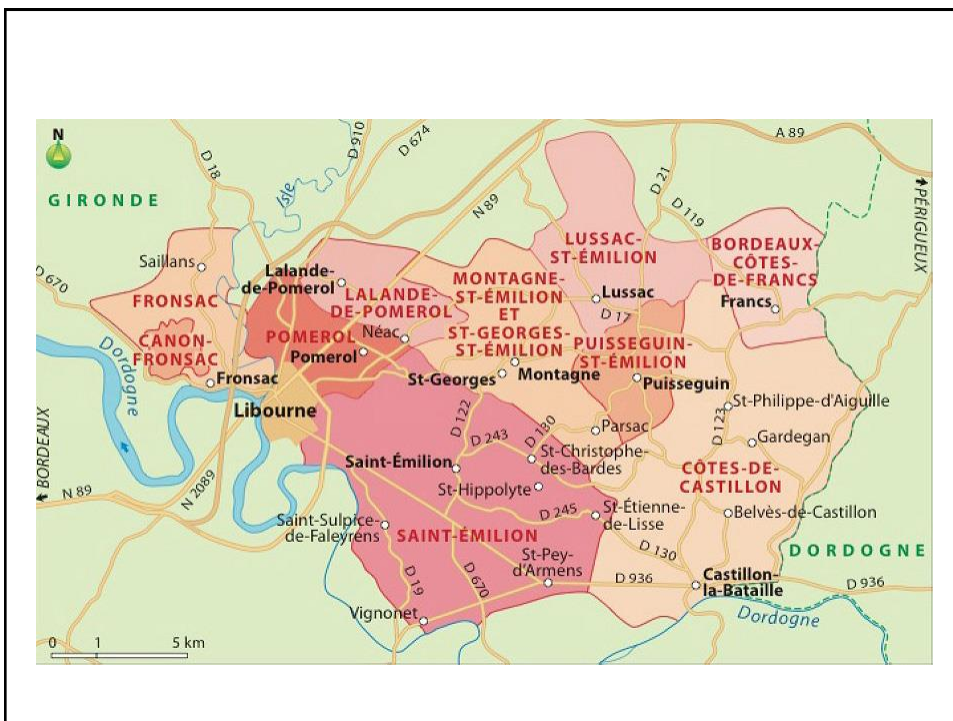
« Rouges »

Les AOC Satellites

- St Georges St Emilion
- Lussac St Emilion
- Montagne St Emilion
- Puisseguin St Emilion

Les AOC Saint Émilion

- Saint Emilion(2000 ha)
- Saint Emilion Gd Cru (3 500 ha)



Saint-Emilion

L'appellation s'étend sur 8 communes,
couvrant 5500 hectares.

Les communes de l'appellation


Saint Emilion – Saint Christophe des Bardes – Vignon

Saint Etienne de Lisse – Saint Laurent des Combes

Saint Peyd'Armens – Saint Sulpice de Faleyrens

Libourne

(une partie seulement de la commune)



Saint-Emilion Gd Cru

Une même aire géographique que *Saint-Emilion*
mais une AOC différente.

Elles se situent à 35 km au nord de Bordeaux sur une superficie en production de 3500 ha, à 8 km de Libourne avec un vignoble qui s'enroule presque tout autour de la cité médiévale, avec le ruisseau de la Barbanne au nord, Pomerol et de Libourne à l'ouest, Castillon à l'est, et la vallée de la Dordogne au sud.




Classement Saint Emilion Gd Cru

«2012»

Grands Crus Classés (65)

1^{er} Grands Crus Classés B (12)

1^{er} Grands Crus Classés A (4)



Premier Grand Cru Classé A

Château AUSONE
 Château CHEVAL BLANC
 Château PAVIE
 Château ANGÉLUS

Premier Grand Cru Classé B

Clos FORTET
 Château TROPLONG-MONDOT
 Château CANON
 Château PAVIE-MACQUIN
 Château LA GAFFELIÈRE
 Château BEAU-SÉJOUR BÉCOT
 Château BEAUSEJOUR (DUFFAU-LAGARROSSE)
 Château FIGEAC
 Château VALANDRAUD
 Château CANON-LA-GAFFELIÈRE
 Château LARCIS-DUCASSE
 Château LA MONDOTTE

